






















LEGENDA

-  Hranice kraje
-  Hranice ORP
-  Hranice řešeného území
-  Rychlostní silnice - stav
-  Silnice I. třídy - stav
-  Silnice II. třídy - stav
-  Železnice - stav
-  Koridor železnice dle ZÚR - návrh
-  Koridor dálnice dle ZÚR - návrh
-  Koridor rychlostní silnice dle ZÚR - návrh
-  Koridor silnice I. třídy dle ZÚR - návrh
-  Koridor silnice II. třídy dle ZÚR - návrh
-  Koridor VVN dle ZÚR - návrh
-  Koridor VTL dle ZÚR - návrh
-  Koridor ropovodu dle ZÚR - návrh
-  Nadregionální biokoridor dle ZÚR
-  Nadregionální biocentrum dle ZÚR
-  Regionální biokoridor dle ZÚR
-  Regionální biocentrum dle ZÚR
-  Obec s rozšířenou působností pro obec Radim
-  Obec s pověřeným úřadem pro obec Radim



Realizováno za finanční podpory Královéhradeckého kraje

ODŮVODNĚNÍ ÚZEMNÍHO PLÁNU RADIM		2
VÝKRES ŠIRŠÍCH VZTAHŮ		
Projektant: REGIO, projektový ateliér s.r.o.		REGIO <small>s.r.o.</small> PROJEKTOVÝ ATELIÉR HRADEC KRÁLOVÉ
Autorský kolektiv: Ing. arch. Jana Sejvtová, RNDr. Lukáš Zemánek, Ph.D., Ing. arch. Ludmila Svobodová, Lucie Hostáková, Jan Harčánek, Pavel Kupka, Ing. Zlata Macháčová, Iva Koubová, Pavel Prašit		
Digitální zpracování:		AutoCAD Civil 3D 2008
Objednatel:	Obec Radim	Projednávaný návrh: červen 2012
Měřítko:	1 : 100 000	